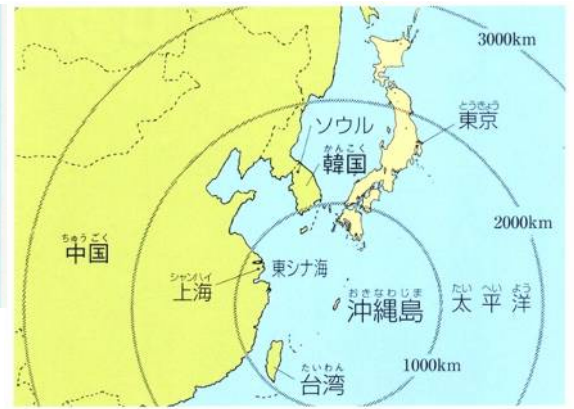
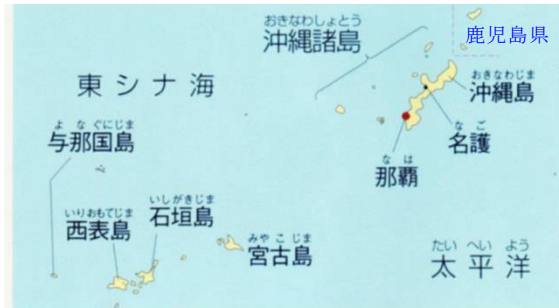


沖縄の位置と島々



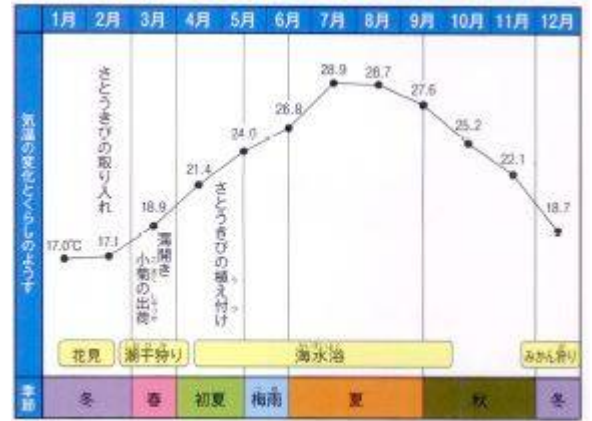
沖縄島は、日本列島の南西のはし近くに位置しています。

東京から約1600kmもはなれており、飛行機で2時間ほどの

距離です。また、沖縄県は160余りの島々からなっています。

います。

県庁所在地の那覇市のある沖縄島、宮古島や石垣島、イリオモテヤマネコで知られる(1…島名を漢字で)などがあり、これらの島は九州から台湾の間の1200kmにわたって連なる(2…?諸島)にふくまれます。日本の最西端の(3…島名。ひらがな可)から中国の台湾が見えます。また、上の地図から分かるように、沖縄島のすぐ上は(4…?県)です。



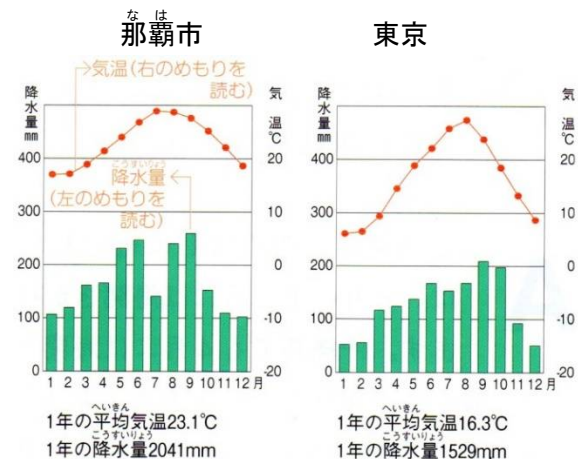
沖縄の気温の変化と暮らし

暖かくて雨の多い沖縄

県庁のある那覇市の1月の平均気温は約17°Cで、東京の4~5月ごろとほぼ同じです。また、平均気温が20°C以上になる月が4~11月までの(5…数字で)カ月もあり、東京の夏(6~9月)の約2倍にあたります。

そのため、石垣島では3月の中頃に、沖縄島では4月に海開きが行われ、10月まで海水浴ができます。

また、冬でも暖かい沖縄では1月に緋寒桜が咲き、お花見ができます。



このように、1年中暖かいため、この地方では雪が降ったり霜が降りたりすることはありません。1年の平均気温も東京の16.3°Cにたいし、沖縄では23.1°Cとおよそ7°Cもちがっています。そして、本州より1ヶ月も早い5月に(6…1日中雨が続く状態を漢字で)に入ります。また、毎年平均して7つの台風がやってくるため年間降水量は約(7…グラフから読み取る)mmと日本では多い方です。



さらに、昔は台風で飛ばされないように、家全体を低く建てて、(8…右写真から読み取る)や林で囲み、屋根の瓦は石灰と砂を混ぜてつくった(9…右写真から読み取る。ひらがなで)

でとめていました。屋根に(10…かたかな4字)という魔よけがつけられているのも沖縄の家の特長です。



沖縄島の水道水



今はコンクリート製のつくりが多くなっています。また、**沖縄**は雨が多いのですが、森林が少ないため大きな川がありません。さらに、島全体が水を通しやすいサンゴなどの岩でできているため、日照りが続くとたちまち水不足になってしまいます。そのため、多くの家の屋上に水不足に備えた(11…右写真から読み取る)がつけられるようになりました。また、**沖縄県**は国と協力して10か所以上のダムを建設し、水道水の水源にしました。さらに、現在は海水から真水をつくる**淡水化センター**の施設も利用されています。このようなことから、水不足から水道が止まるようなことはなくなっています。

沖縄の農業

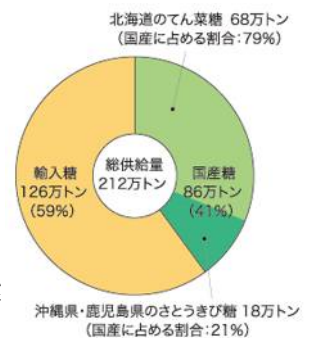
砂糖の原料のさとうきびは暖かい**沖縄**に適した作物ですが、取り入れ作業が重労働なことや外国から安い砂糖が入ってきたことから、生産量は少なくなりました。そのため、機械で取り入れを行うなどの努力が続けられています。



また、パイナップルも**沖縄**を代表する作物ですが、こちらも外国から入ってくるものにおされ、マンゴーなどが栽培されるようになってきています。



しかし、**沖縄**では冬でも暖かい気候を利用して、花や野菜をほかの土地よりも早く作ることができます。早く作ると高く売れるため、彼岸の行事などに使う(12)の花やサヤインゲンなどを、飛行機を使って東京などへ出荷しているのです。



戦争と沖縄



昔、**沖縄**を支配していた(13)王国の国王の城であった(14…?城)は、戦争でこわされたのち、もとのすがたにもどされましたが、2019年の火災で再び焼失しています。2000円札の図案にも使われ、この文化遺産は世界遺産にもなっており、大勢の観光客が訪れていました。

また、今から70年ほど前の太平洋戦争のとき、(15…外国名)軍が**沖縄**に上陸してはげしい戦いが行われ、約10万人以上の**沖縄県民**が犠牲になりました。こうしたひさんな戦争が二度とおこらないように、このときに亡くなった女学生たちの霊をまつた(16)の塔や、平和の(17…ひらがな可)などの記念碑が建てられ、平和の祈りをこめています。



また、戦争が終わった後も沖縄は(15)軍によって治められていました。日本の国土面積の0.6%にすぎない沖縄県の面積の約15%がアメリカ軍基地として使用され、かつ日本にいるアメリカ軍の約(18)%が沖縄に集中しているという現実があります。「沖縄の中に基地があるのではなく、基地の中に沖縄がある」といわれているほどです。そのため、アメリカ軍の戦闘機による騒音やアメリカ軍兵士による犯罪など、さまざまな問題が発生し、基地に反対する声が多くあります。

普天間飛行場



図表 Ⅲ-2-1-5 在日米軍の日本における配置図

